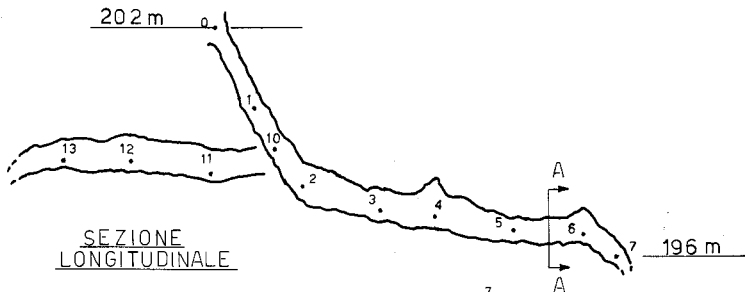


SEZIONE  
TRASVERSALE

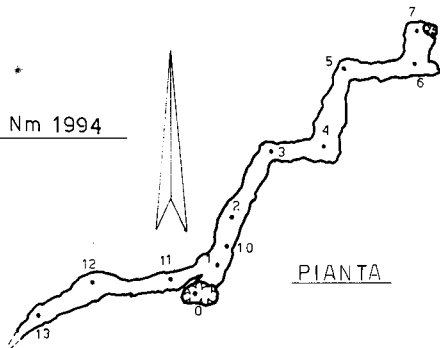


A-A



SEZIONE  
LONGITUDINALE

Nm 1994




PIANTA

**ER BO 766  
CUNICOLO DELLE LUMACHE**

Località Buca dell'inferno  
Comune di San Lazzaro di Savena  
Rilievo G.S.C.T. C.A.I. Cento (FE)  
Data 31/12/94  
Disegno Taddia F.

Latitudine Nord 44° 25' 47",32  
Longitudine Est 11° 24' 38",14  
Quota s.l.m. 202 m.



Originale in scala 1:100